Република Србија
РЕПУБЛИЧКИ ХИДРОМЕТЕОРОЛОШКИ ЗАВОД
Београд, Кнеза Вишеслава 66

БИЛТЕН РАНЕ НАЈАВЕ КЛИМАТСКИХ ЕКСТРЕМНИХ ПОЈАВА И АНОМАЛИЈА ЗА ПЕРИОД ОД 4.7. ДО 30.9.2022. ГОДИНЕ

Иницијални/Ажурирани/Финални билтен, број: 27/22
Датум издавања:1.7.2022.
Датум ажурирања билтена: 8.7.2022.

Средња недељна температура ваздуха изнад граница просечних вредности на северу земље, са одступањем до +3 ºC и вероватноћом већом од 60% да ће вредности бити у горњем терцилу.

0 Ниска опасност	**1 Потенцијална опасност**	2 Опасна појава	3 Веома опасна појава

Мониторинг (17.6–23.6.2022)

У Србији је одступање средње недељне температуре ваздуха, од нормале 1981–2010, било у интервалу од +0,8ºC у Зајечару до +5,3ºC у Новом Саду. Максимална дневна температура ваздуха од 37,6ºC забележена је 30. јуна у Банатском Карловцу. Најнижа минимална дневна температура ваздуха од 7,8ºC је измерена 26. јуна на Копаонику. Највећа дневна количина падавина од 47,7mm регистрована је на Копаонику 26. јуна, док је највећа недељна сума падавина од 57,5 mm забележена у Зајечару.

Према стандардизованом падавинском индексу SPI-1[1], на већем делу територије Србије преовлађују нормални услови влажности, у деловима североисточне Србије јака и екстремна суша, а у северозападним крајевима земље умерена суша. Према стандардизованом падавинском индексу SPI-2[2], на већем делу територије Србије преовлађују нормални услови влажности, у северним крајевима земље јака и екстремна суша, а у деловима источне Србије умерена суша.

Водостаји на Дунаву и банатским водотоцима су били у мањем порасту и стагнацији, а на осталим у стагнацији и мањем опадању. Водостаји су се кретали у домену средње ниских и ниских вредности за ово доба године.

[1] Услови влажности у Србији, процењени на основу Стандардизованог падавинског индекса (SPI-1) одређеног за временски период од 30 дана (1.6–30.6.2022. године)
[2] Услови влажности у Србији, процењени на основу Стандардизованог падавинског индекса (SPI-2) одређеног за временски период од 60 дана (2.5–30.6.2022. године)

Изгледи времена и хидролошка прогноза

Србија	Прва недеља од 4.7. до 10.7.2022.	Друга недеља од 11.7. до 17.7.2022.	Месец од 4.7. до 31.7.2022.	Сезона ЈУЛ/АВГ/СЕП
Средња температура ваздуха	Средња недељна температура ваздуха изнад граница просечних вредности на северу земље, са одступањем до +3ºC и вероватноћом већом од 60% да ће вредности бити у горњем терцилу.	Средња недељна температура ваздуха у границама просека за овај период године.	-	Средња сезонска температура ваздуха изнад вишегодишњег просека.
Количина падавина	Просечне недељне количине падавина у Србији за овај период године.	Просечне недељне количине падавина на Балкану за ово доба године.	-	Количина падавина испод просечних вредности.
Стандардизовани падавински индекс - SPI	Према прогнозираним вредностима SPI-1[3], на већем делу територије Србије преовладаваће нормални услови влажности, у североисточним крајевима земље екстремна суша, а у деловима северозападне Србије умерена и јака суша.	-	-	-
Хидролошка прогноза	Водостаји на Сави, банатским водотоцима, као и на малим и средњим водотоцима ће бити у стагнацији и мањем колебању, а од 7. јула у порасту.	-	Водостаји на свим водотоцима у Србији биће углавном у стагнацији и мањем колебању. Порасти водостаја се очекују у другој половини прве декаде јула, као и средином треће декаде јула.	-

[3] Прогноза Стандардизованог падавинског индекса одређеног за временски период од 30 дана (SPI–1) на основу осмотрених и прогнозираних седмодневних падавина (11.6–10.7.2022. године) Европског центра за средњорочну прогнозу времена и РХМЗ

Балкан	Прва недеља од 4.7. до 10.7.2022.	Друга недеља од 11.7. до 17.7.2022.	Месец од 4.7. до 31.7.2022.	Сезона ЈУЛ/АВГ/СЕП
Средња температура ваздуха	Средња недељна температура ваздуха изнад просека, са одступањем до +3ºC дуж обала Јадранског и Јонског мора, у Панонској низији и на североистоку Балкана. Вероватноћа од око 60% у Панонској низији и на североистоку Балкана до 90% дуж обала Јадранског и Јонског мора да ће вредности бити у горњем терцилу.	Средња недељна температура ваздуха испод просека на југу Балкана, са одступањем до –3ºC и вероватноћом до 90% да ће вредности бити у доњем терцилу.	-	Средња сезонска температура ваздуха у границама просечних вредности на југу Балкана, у осталом делу изнад вишегодишњег просека.
Количина падавина	Суфицит недељне количине падавина са вероватноћом за горњи терцил од око 70% у области Карпата и обала Јонског мора.	Просечне недељне количине падавина на Балкану за овај период године.	-	Дефицит сезонске количине падавина.

Додатак

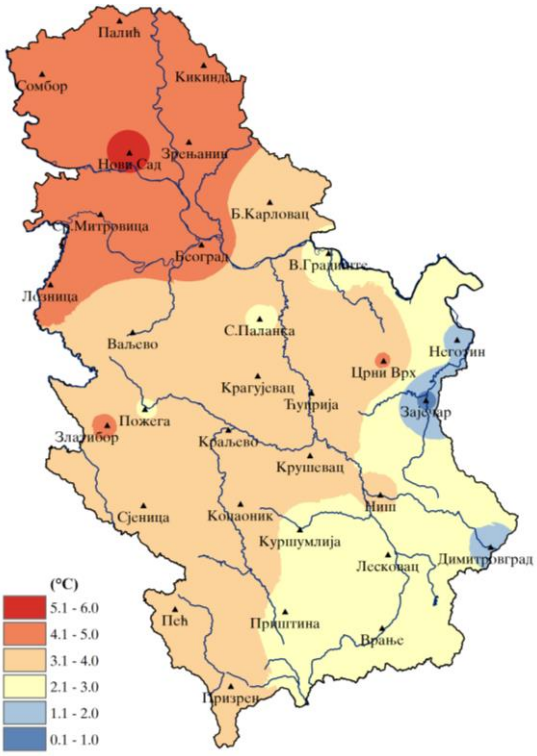

Слика 1. Одступање средње температуре ваздуха од нормале 1981–2010. године за период 24–30.6.2022. године

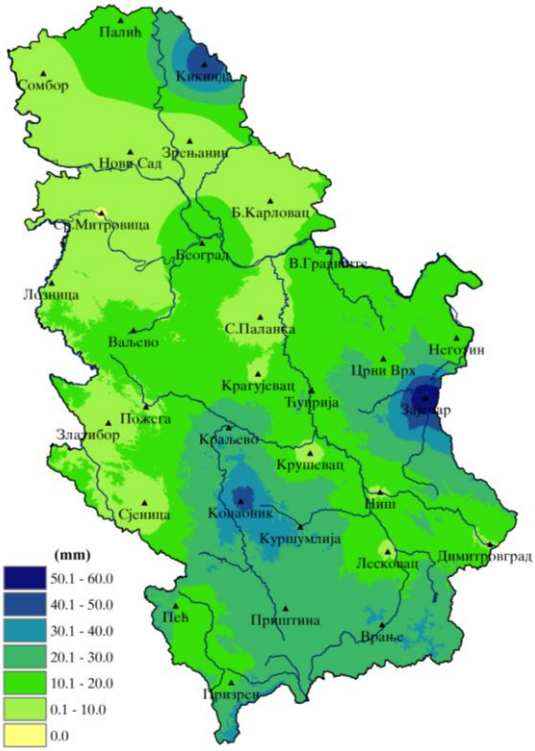

Слика 2. Количина падавина за период 24–30.6.2022. године

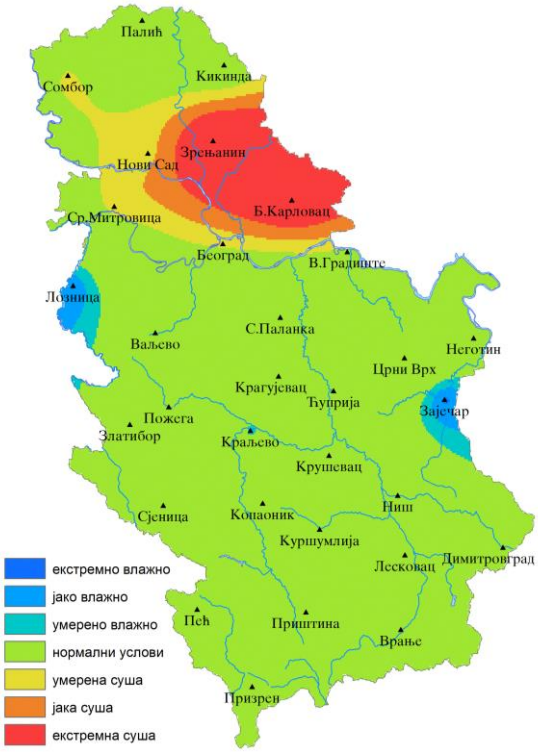

Слика 3. Услови влажности у Србији, процењени на основу Стандардизованог падавинског индекса (SPI-1) одређеног за временски период од 30 дана (1.6–30.6.2022. године)

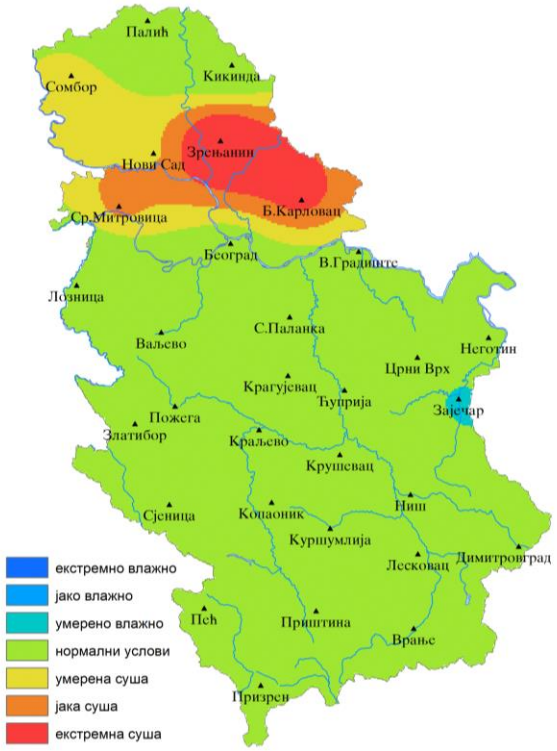

Слика 4. Прогноза Стандардизованог падавинског индекса одређеног за временски период од 30 дана (SPI–1) рађена на основу осмотрених и Прогнозираних падавина (11.6–10.7.2022. године) Европског центра за средњорочну прогнозу времена и Републичког хидрометеоролошког завода.



Слика 5. Прогноза одступања средње недељне температуре ваздуха и вероватноћа за горњи терцил (први ред) и суфицита/дефицита падавина и вероватноћа за доњи терцил (други ред) за период од 4.7. до 10.7.2022.



Слика 6. Прогноза одступања средње недељне температуре ваздуха и вероватноћа за горњи терцил (први ред) и суфицита/дефицита падавина и вероватноћа за доњи терцил (други ред) за период од 11.7. до 17.7.2022.

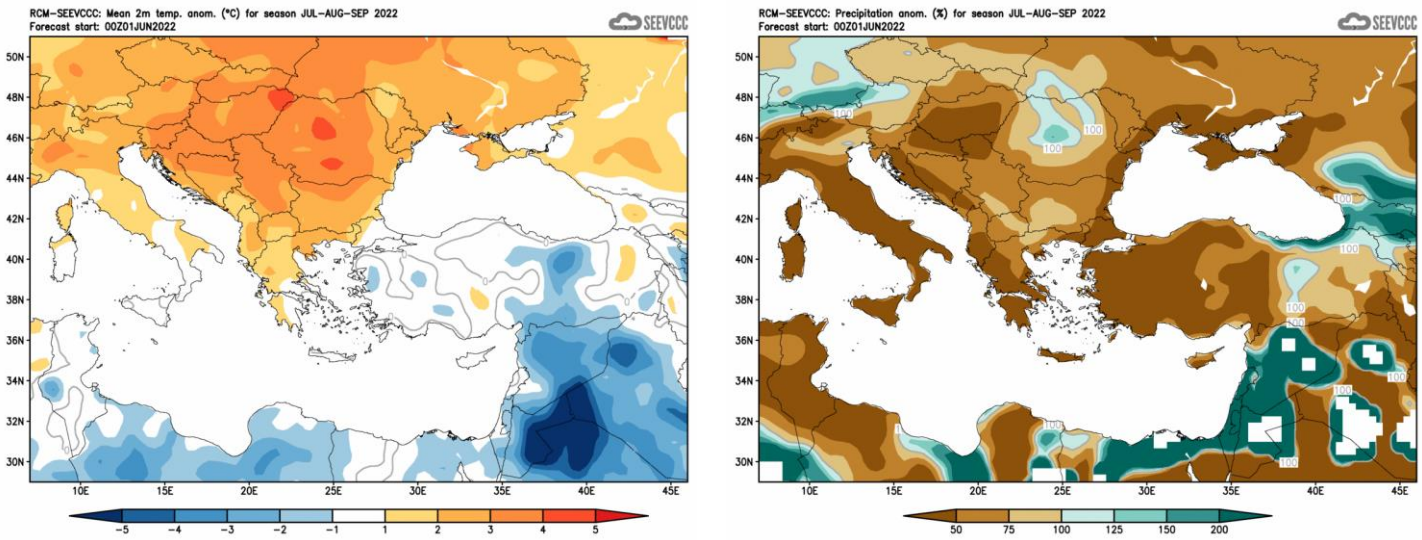

Слика 7. Одступање сезонске средње температуре и количине падавина за сезону јул, август и септембар (сезонска прогноза RCM – SEEVCCC)

Извори

- Републички хидрометеоролошки завод Србије (www.hidmet.gov.rs)
- South East European Virtual Climate Change Center (www.seevccc.rs)
- European Center for Medium – Range Weather Forecast (http://www.ecmwf.int/)
- Climate Prediction Center USA (http://www.cpc.ncep.noaa.gov/)
- Deutscher Wetterdienst (http://www.dwd.de/)

Унутрашње Организационе јединице: Одељење за мониторинг климе и климатске прогнозе
Одсек за оперативну агрометеорологију и мониторинг суше
Одсек за прогнозу вода и хидролошке најаве и упозорења
E-mail: cws-seevccc@hidmet.gov.rs